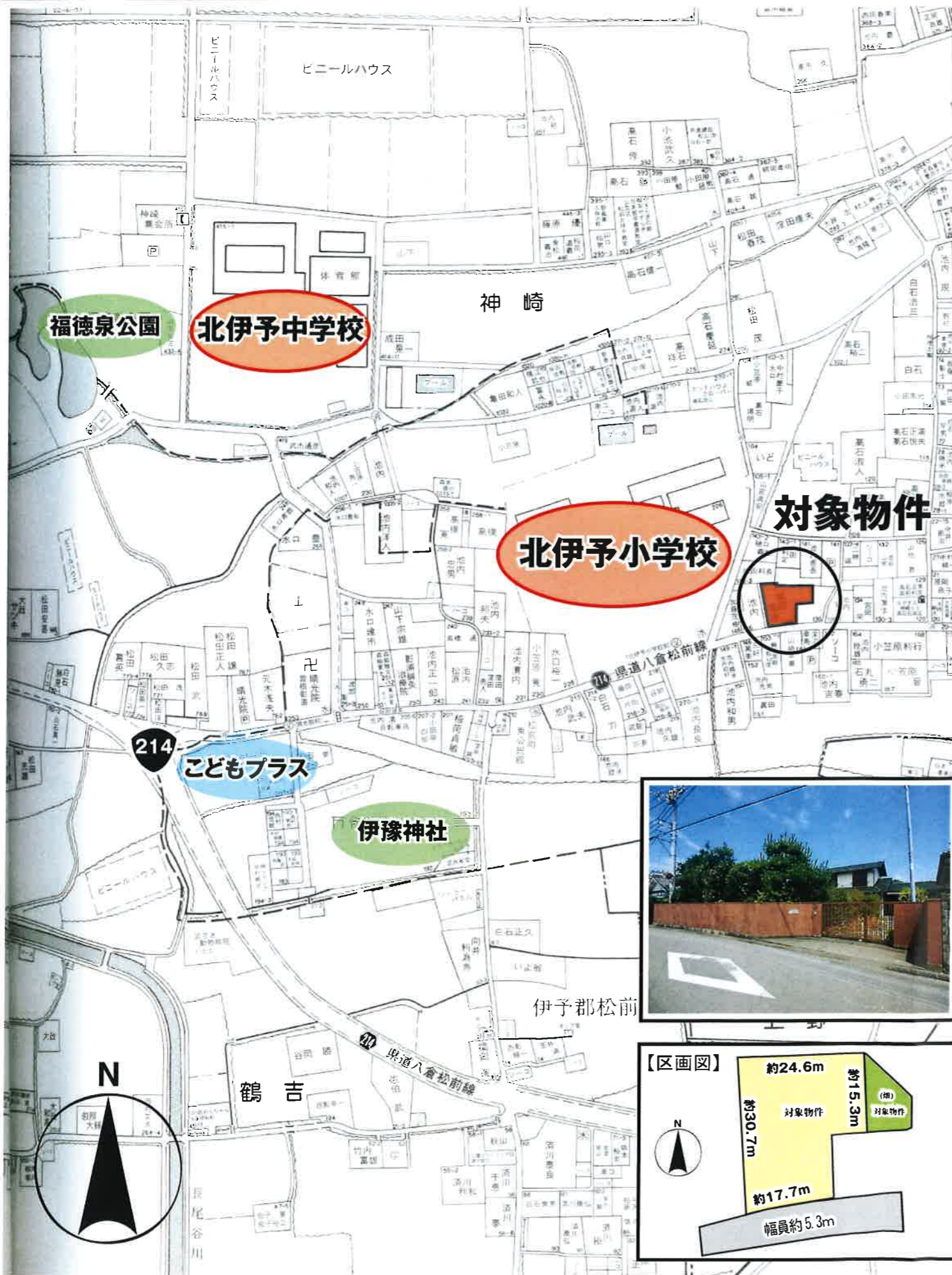


地図帳 (セイコー社)

一般公開を希望しない場合は□内に×を記入すること。



売土地

登録年月日 ※令和 年 月 日
 物件番号 **無断転載禁止**
 登録番号

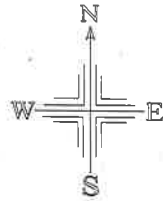



株式会社 亀岡

伊予市米湊834番地20(JR伊予市駅南)
 TEL (089) 983-0020
 FAX (089) 983-0888
 http://www.kame3kame3.jp

宅建業免許知事(9)第3360号 建設業許可知事(般.29)第12865号

物件種目	所在地	伊予郡松前町神崎139番1、外1筆	
	① 売地	JR予讃線 線	北伊予 駅より徒歩 約8 (分) m)
	② 借地権譲渡	バス乗車 分	バス停より徒歩 (分)・m)
価格	単 1 m ² 単価	② 坪単価	土地権利 ① 2 3 4 5 6 7 所有 旧法地上 旧法賃借 普通地上 定期地上 普通賃借 定期賃借
	2,300 万円	約10.49万円	
土地面積	① 公簿 ② 実測	① 宅地 624.23m ² (188.82坪) ② 畑 101m ² (30.55坪)	うち私道面積 m ²
国土法届	1 2 ③ 地 ① 2 ③ 4 5 6 都市計画	1 ② 3 4 地 勢	建ぺい率 70 %
用途地域	1 2 3 4 5 6 7 8 9 10 11 12 ⑬ 他法令上の制限	1 2 3 4 5 6 7 防火地域 準防火地域 高度地域 高度利用地域 風致地域 文教地域 他の地域	容積率 200 %
接道状況	① 一角 ② 三方 ③ 四方 ④ 二方(除角地)	① 2 接道種別 ① 2 接道位置指定	接道1 県道(八倉松前線) 幅員(約5.3)mの道路と接する方向 1 2 3 4 ⑤ 6 7 8 北 北東 南 南西 西
現況	1 ② 更上物有 ② 建築条件有無	1 ② 3 4 5 6 7 引渡 ① 2 3 即相指定有(平成)年(月)時談り(上・中・下旬)	接道2 幅員()mの道路と接する方向 1 2 3 4 5 6 7 8 北 北東 南 南西 西
取引態様	1 2 3 ④ 5 6 売代専属専任媒介 専任媒介 一般媒介 その他	① 2 3 4 5 報酬形態 分当方払 当代方払 相理片手 代理片手 相手手談	備考 ・上物有り(昭和49年築)建物解体要相談 ・畑部分農地法許可手続きが必要

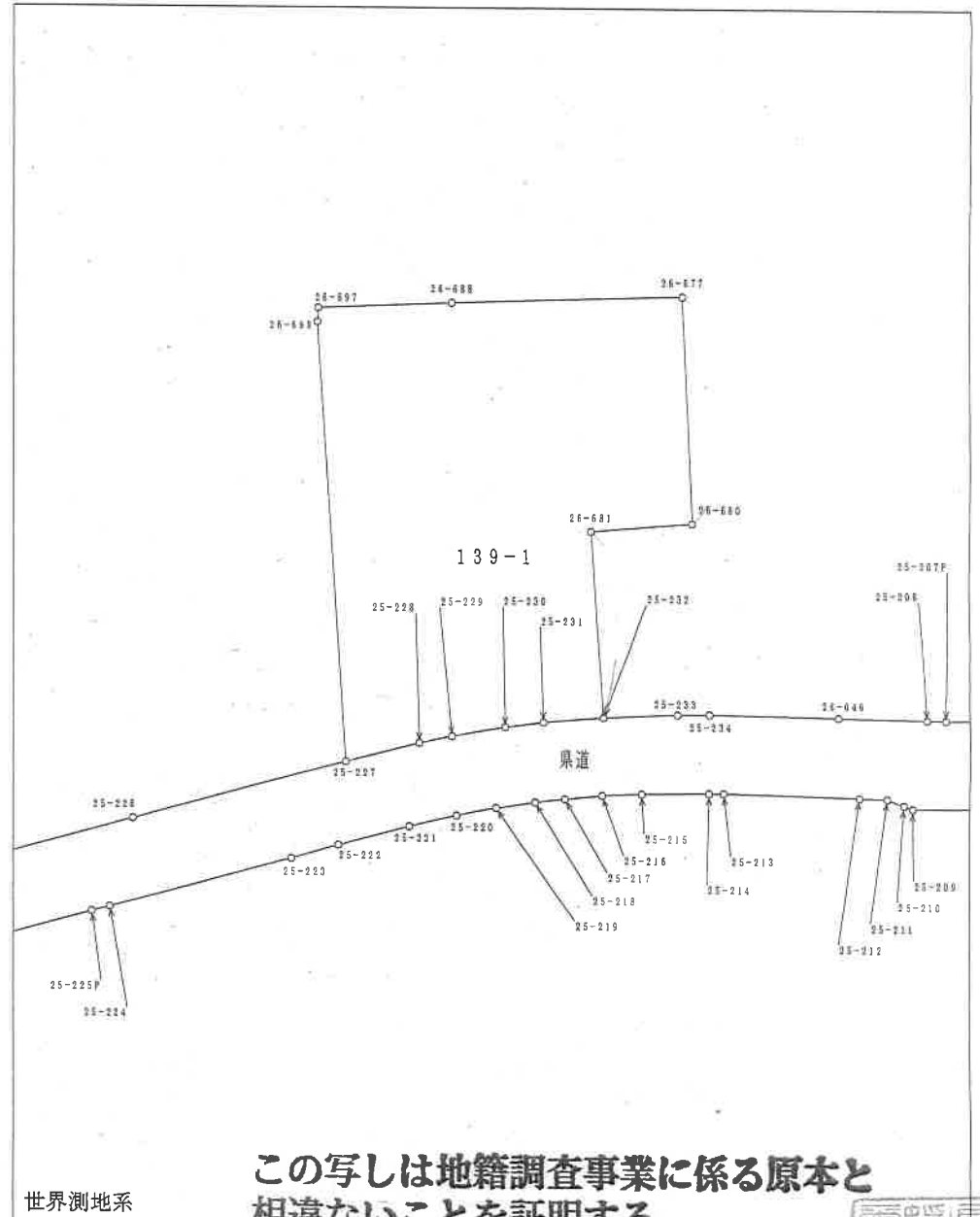


地番一覧表	
所在	大字神崎字立石
地番	139-1
登記地目	宅地
登記面積	624.23㎡

所在 大字神崎字立石 地番 139-1			
点番	X座標値	Y座標値	辺長 (m)
26-677	87353.297	-69805.354	15.643
26-680	87337.949	-69804.672	15.363
26-681	87337.362	-69811.552	6.905
25-232	87324.757	-69810.688	12.635
25-231	87324.424	-69814.774	4.100
25-230	87324.108	-69817.351	2.596
25-229	87323.478	-69820.959	3.663
25-228	87323.023	-69823.154	2.242
25-227	87321.718	-69828.132	5.146
26-698	87351.472	-69830.085	29.818
26-697	87352.426	-69830.036	0.955
26-688	87352.809	-69820.989	9.055

地番一覧表	
所在	大字神崎
地番	県道
登記地目	道路
登記面積	570㎡

所在 大字神崎 地番 県道			
点番	X座標値	Y座標値	辺長 (m)
25-205	87324.161	-69758.669	17.235
25-198	87318.779	-69759.715	5.483
25-199	87318.820	-69764.787	5.072
25-200	87318.417	-69765.657	0.959
25-201	87318.444	-69767.542	1.885
25-202	87318.491	-69771.657	4.115
25-203P	87318.493	-69772.919	1.262
25-209	87318.629	-69789.607	16.689
25-210	87318.853	-69790.204	0.638
25-211	87319.300	-69791.350	1.230
25-212	87319.357	-69793.255	1.906
25-213	87319.625	-69802.509	9.258



世界測地系

この写しは地籍調査事業に係る原本と相違ないことを証明する

松前町長 岡本 靖



所在 大字神崎 地番 県道			
点番	X座標値	Y座標値	辺長 (m)
25-214	87319.627	-69803.508	0.999
25-215	87319.567	-69808.090	4.582
25-216	87319.445	-69810.779	2.692
25-217	87319.208	-69813.290	2.522
25-218	87318.963	-69815.324	2.049
25-219	87318.581	-69817.967	2.670
25-220	87318.065	-69820.640	2.722
25-221	87317.315	-69823.823	3.270
25-222	87316.043	-69828.641	4.983
25-223	87315.140	-69831.814	3.299
25-224	87311.796	-69844.121	12.753
25-225P	87311.465	-69845.354	1.277
25-235	87306.910	-69861.973	17.232
25-717	87313.010	-69860.165	6.362
25-226	87317.781	-69842.574	18.227
25-227	87321.718	-69828.132	14.969
25-228	87323.023	-69823.154	5.146
25-229	87323.478	-69820.959	2.242
25-230	87324.108	-69817.351	3.663
25-231	87324.424	-69814.774	2.596
25-232	87324.757	-69810.688	4.100
25-233	87324.987	-69805.667	5.026
25-234	87325.004	-69803.500	2.167
26-646	87324.820	-69794.693	8.809
25-208	87324.706	-69788.628	6.066
25-207P	87324.689	-69787.344	1.284
25-206	87324.453	-69775.902	11.444

の写しは地籍調査事業に係る原本と
相違ないことを証明する


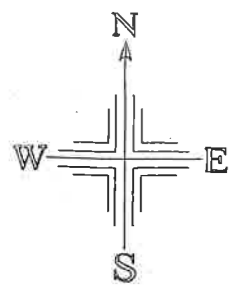
松前町長 岡本 靖



令和2年6月4日

集成図

S=1:500



世界測地系